

LEGENDA

LIMITE

- Limita zona studiata 5200 mp
- Limita teren ce se reglementeaza
279 mp + 943 mp + 362 mp = 1584 mp

- Limita aliniament
- Limita regim aliniere

ZONIFICARE FUNCTIONALA

- ISp - Zona institutii si servicii in zona protejata
- ISr - Zona institutii si servicii in cu restrictie de
construire pana la elaborare PUZ / PUD
- CCr - Cai comunicatii rutiere

REGLEMENTARI

- Limita zona protejata cu valoare arhitecturala
aprobata
- Limita zona protejata cu valoare arhitecturala
propusa prin studiul de fundamentare

INTERDICTII TEMPORARE

- Interdictie de construire in intersectii - R=50m
- Interdictie de construire pana la elaborare PUZ/PUD

UTR E01

50%

1.5

UTR E02

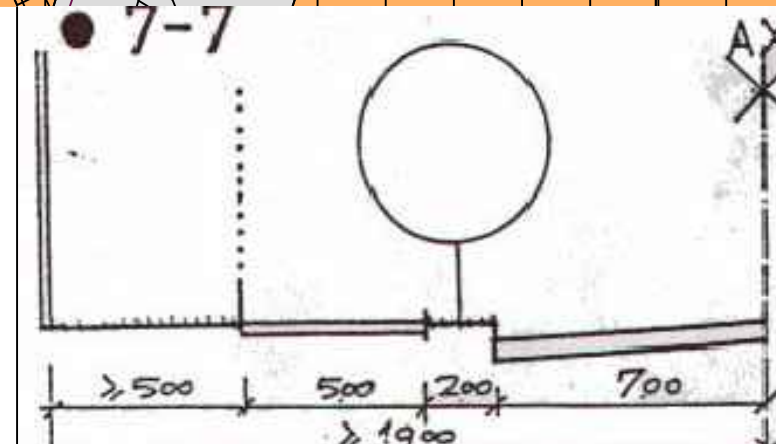
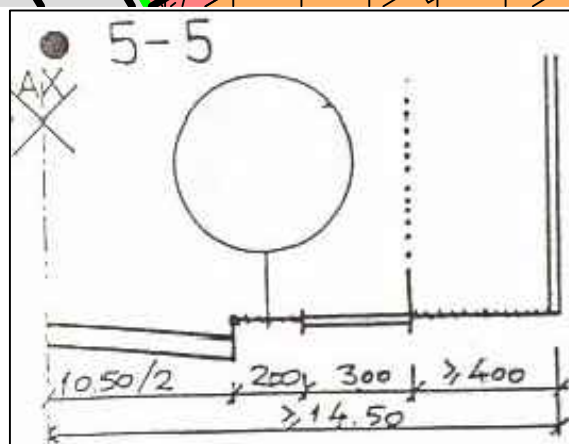

50%

1.5

UTR N22

50%

1.5



BiG arhigeo				Telefon : 0722.588805 e-mail: arhi_geo@yahoo.com		
DENUMIREA LUCRARII: STUDIUL DE OPORTUNITATE					NUMAR PROIECT 137/2020	
ELABORARE PUZ PENTRU CONSTRUIRE BLOC DE LOCUINTE S/D+P+5 ETAJE , - SCHIMBARE DESTINATIE IN ZONA MIXTA ISNSTITURII SI SERVICII SI LOCUINTE COLECTIVE Str Postei , Nr 52 , Mun. Ploiesti , Jud. Prahova						
BENEFICIAR:				OPREA FLORIN		FAZA P.U.Z.
SEF PROIECT	Arh. Bogdan Georgescu		TITLUL PLANSEI :			DATA 05.2020
PROIECTAT	Arh. Bogdan Georgescu		SITUATIA EXISTENTA CF. P.U.G.			SCARA 1:500
DESENAT	Arh. Alexandru Andone					
VERIFICAT	Arh. Bogdan Georgescu		NR. PLANSA : U - 02			